

ZARZĄDZENIE NR PM - 6611/10
PREZYDENTA MIASTA GLIWICE
z dnia 17. listopada 2010

w sprawie: obciążenia działek stanowiących własność miasta Gliwice o numerach: **177**, o pow. 0,2350 ha, **178**, o pow. 0,3723 ha, **179**, o pow. 0,2484 ha, **187**, o pow. 0,0435 ha, **188**, o pow. 0,0732 ha, **189**, o pow. 0,1342 ha, **220**, o pow. 0,797 ha, **237**, o pow. 0,2487 ha, **830**, o pow. 0,080 ha, **831**, o pow. 0,0631 ha, **1015**, o pow. 0,0201 ha, obręb Przyszówka, służebnością przesyłu na rzecz PEC – Gliwice Sp. z o.o., z siedzibą w Gliwicach przy ul. Królewskiej Tamy 135.

Działając na podstawie:

- art. 26 ust. 1, art. 30 ust. 2 pkt 3 z dnia 8 marca 1990r. o samorządzie gminnym (tekst jednolity Dz. U. Nr 142 z 2001r. poz. 1591 z p. zm.)
- art. 13 ust 1, art. 25 ustawy z 21 sierpnia 1997r. o gospodarce nieruchomościami (tekst jednolity Dz. U. Nr 102 z 2010 r. poz. 651, z p. zm.)
- Uchwała Rady Miejskiej w Gliwicach NR XXV/674/2004 z dnia 2 grudnia 2004 r. w sprawie zasad gospodarowania nieruchomościami Miasta Gliwice w zakresie nabycia, zbycia, obciążania oraz ich wydzierżawiania na okres dłuższy niż 3 lata z p.zm.

Postanawiam:

1. Obciążyć:

- działkę nr **177**, o pow. 0,2350 ha, obręb Przyszówka, zapisaną w **KW Nr GL1G/00034177/5**, poł. przy ul. Zygmuntowskiej, na której znajduje się sieć preizolowana o długości 79 m i szer. 0,70 m, zaznaczona na załączniku nr 1,
- działkę nr **178**, o pow. 0,3723 ha, obręb Przyszówka, zapisaną w **KW Nr GL1G/00035481/6**, poł. przy ul. Zygmuntowskiej, na której znajduje się sieć preizolowana o długości 20,50 m i szer. 0,70 m, zaznaczona na załączniku nr 2,
- działkę nr **179**, o pow. 0,2484 ha, obręb Przyszówka, zapisaną w **KW Nr GL1G/00035480/9**, poł. przy ul. Zygmuntowskiej, na której znajduje się sieć preizolowana o długości 5,0 m i szer. 0,70 m, zaznaczona na załączniku nr 3,
- działkę nr **187**, o pow. 0,0435 ha, obręb Przyszówka, zapisaną w **KW Nr GL1G/00031444/7**, poł. na płd. od ul. Ciołkowskiego, na której znajduje się sieć preizolowana o długości 34,60 m i szer. 0,70 m, zaznaczona na załączniku nr 4,
- działkę nr **188**, o pow. 0,0732 ha, obręb Przyszówka, zapisaną w **KW Nr GL1G/00031534/5**, poł. na zach. od ul. Kosmonautów, na której znajduje się sieć preizolowana o długości 20,50 m i szer. 0,70 m, komora o długości 3,40 m i szer. 2,50 m oraz sieć kanałowa o długości 16,80 m i szer. 1,52 m, zaznaczona na załączniku nr 5,
- działkę nr **189**, o pow. 0,1342 ha, obręb Przyszówka, zapisaną w **KW Nr GL1G/00009652/5**, poł. na płd. od ul. Ciołkowskiego, na której znajduje się sieć kanałowa o długości 48,80 m i szerokości 1,52 m oraz komora o długości 3,0 m i szer. 2,30 m, zaznaczona na załączniku nr 6,
- działkę nr **220**, o pow. 0,0797 ha, obręb Przyszówka, zapisaną w **KW Nr GL1G/00003097/4**, poł. przy ul. Planetarnej, na której znajduje się sieć kanałowa

- o długości 13,60 m i szer. 1,08 m oraz sieć kanałowa o długości 2,20 i szer. 0,78 m i komora o długości 3,40 m i szer. 3,60 m, zaznaczona na załączniku nr 7,
- działkę nr **237**, o pow. 0,2487 ha, obręb Przyszówka, zapisana w **KW Nr GL1G/00035484/7**, poł. pomiędzy ul. Piaskową i ul. Planetarną, na której znajduje się sieć kanałowa o długości 26,60 m i szerokości 1,52 m, zaznaczona na załączniku nr 8,
 - działkę nr **830**, o pow. 0,0080 ha, obręb Przyszówka, zapisaną w **KW Nr GL1G/00034728/3**, poł. na pld od ul. Przyszowskiej, na której znajduje się sieć kanałowa o długości 2,50 m i szerokości 1,52 m oraz komora o długości 3,30 i szerokości 9,20 m, zaznaczona na załączniku nr 9,
 - działkę nr **831**, o pow. 0,0631 ha, obręb Przyszówka, zapisana w **KW Nr GL1G/00034729/0**, poł. na pld. od ul. Przyszowskiej, na której znajduje się sieć kanałowa o długości 10,50 m i szer. 1,52 m, zaznaczona na załączniku nr 10,
 - działkę nr **1015**, o pow. 0,0201 ha, obręb Przyszówka, zapisana w **KW Nr GL1G/00055804/3**, poł. na pln. od ul. Przyszowskiej, na której znajduje się sieć kanałowa o długości 2,10 i szer. 1,52 m, zaznaczona na załączniku nr 11
- nieograniczoną w czasie odpłatną służebnością przesyłu na rzecz Przedsiębiorstwa Energetyki Ciepłej – Gliwice, Spółka z o.o., z siedzibą w Gliwicach przy ul. Królewskiej Tamy 135, w pasie odpowiadającym długości i szerokości urządzeń ciepłowniczych posadowionych na ww. działkach, przedstawionych graficznie na załącznikach mapowych do niniejszego zarządzenia od nr: 1 do 11 – w celu korzystania z tych urządzeń zgodnie z ich przeznaczeniem.

2. Ustalić jednorazową opłatę z tytułu ustanowienia służebności w wysokości:

- dla sieci posadowionej na działce nr **177** - kwota **1161,00 zł netto**
 - dla sieci posadowionej na działce nr **178** - kwota **301,00 zł netto**
 - dla sieci posadowionej na działce nr **179** – kwota **110,00 zł netto**
 - dla sieci posadowionej na działce **187** – kwota **546,00 zł netto**
 - dla sieci posadowionej na działce nr **188** – kwota **1454,00 zł netto**
 - dla sieci posadowionej na działce **189** – kwota **3.403,00 zł netto**
 - dla sieci posadowionej na działce **220** – kwota **1547,00 zł netto**
 - dla sieci posadowionej na działce nr **237** – kwota **1909,00 zł netto**
 - dla sieci posadowionej na działce nr **830** - kwota **2151,00 zł netto**
 - dla sieci posadowionej na działce nr **831**- kwota **502,00 zł netto**
 - dla sieci posadowionej na działce nr **1015** – kwota **72,00 zł netto**,
- co daje łączną wartość służebności w kwocie **13.156,00 zł netto** i po doliczeniu podatku VAT w wysokości **2,894,32 zł** daje kwotę **16.050,32 zł brutto**.

3. Wykonanie zarządzenia powierzyć Referatowi Zarządzania Nieruchomościami oraz Wydziałowi Nadzoru Właścicielskiego.
4. Nadzór nad wykonaniem zarządzenia powierzyć Naczelnikowi Wydziału Gospodarki Nieruchomościami oraz Naczelnikowi Wydziału Nadzoru Właścicielskiego.
5. Zarządzenie podlega publikacji w Biuletynie Informacji Publicznej.
6. Zarządzenie wchodzi w życie z dniem podjęcia.

Radca Prawny
Aleksandra Fichńska
(KT-048)

Z-ca Naczelnika
mgr inż. Aleksandra Wysocka

Zastępca Prezydenta Miasta
ADAM NEUMANN

UZASADNIENIE

do Zarządzenia

Prezydenta Miasta NR PM- 6611/10

z dnia 14.11.2010

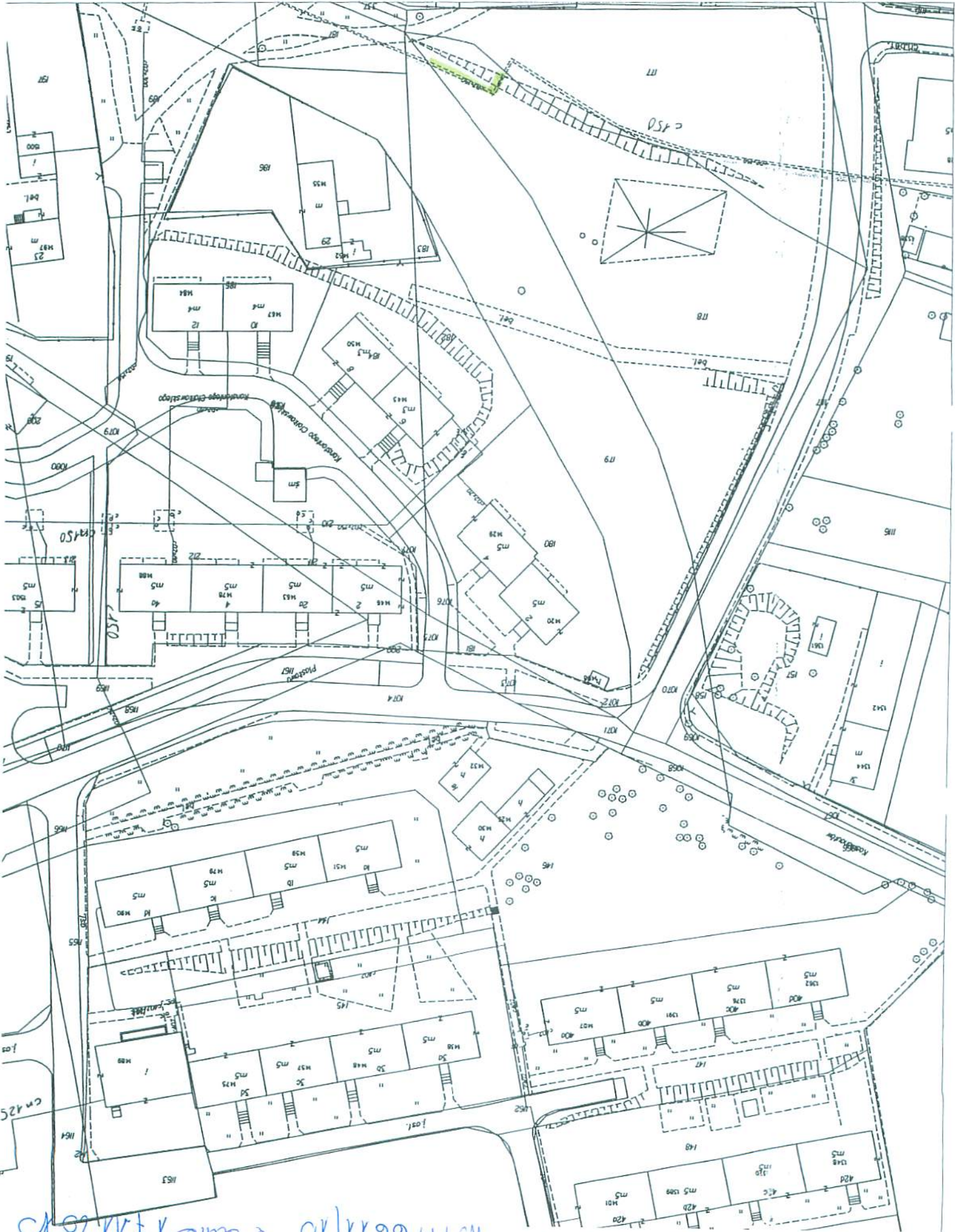
Z wnioskiem o ustanowienie służebności przesyłu dla wszystkich działek stanowiących własność Miasta Gliwice zwróciło się Przedsiębiorstwo Energetyki Ciepłej – Gliwice Sp. z o.o., z siedzibą w Gliwicach przy ul. Królewskiej Tamy 135. Opłata z tytułu ustanawianych służebności została ustalona na podstawie operatów szacunkowych wykonanych przez rzeczoznawcę majątkowego.

Zarządzenia przygotowywane są sukcesywnie dla poszczególnych obrębów z wyłączeniem działek, które stanowią użytek „dr”

W związku z powyższym podjęcie zarządzenia na działki posadowione w obrębie Przyszówka jest uzasadnione.

Z-ca Naczelnika

hwyl
mgr inż. Aleksandra Wysocka



Wzrostanie nr 2 do rozprawy
M.P.M. 61110 z dnia 12.11.2010

dot. danych nr 178

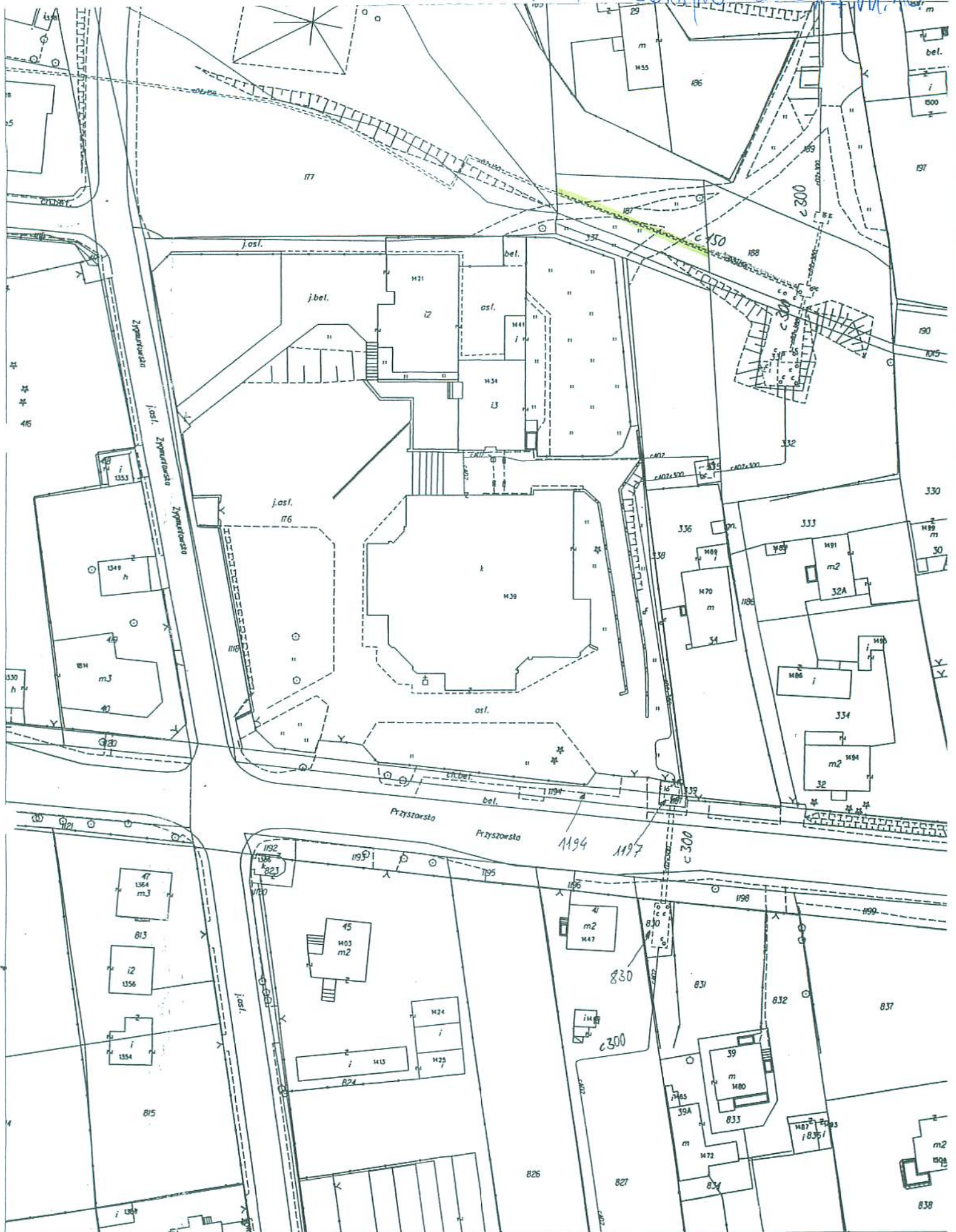


det. detalii nr 3 de scara
 la 7m G614/10 & etaj 16.M.A.

det. detalii nr 179

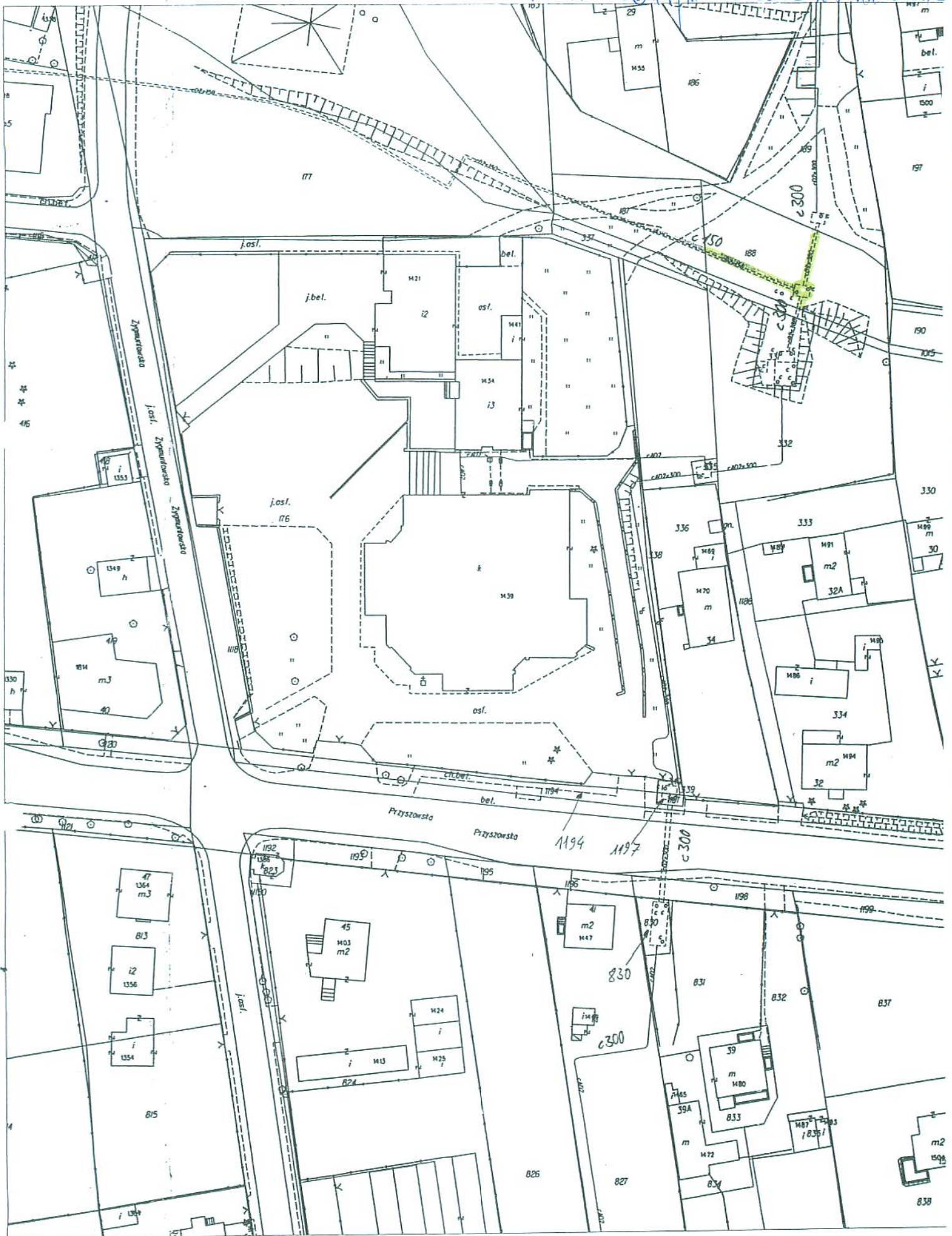
dot. działki nr 187

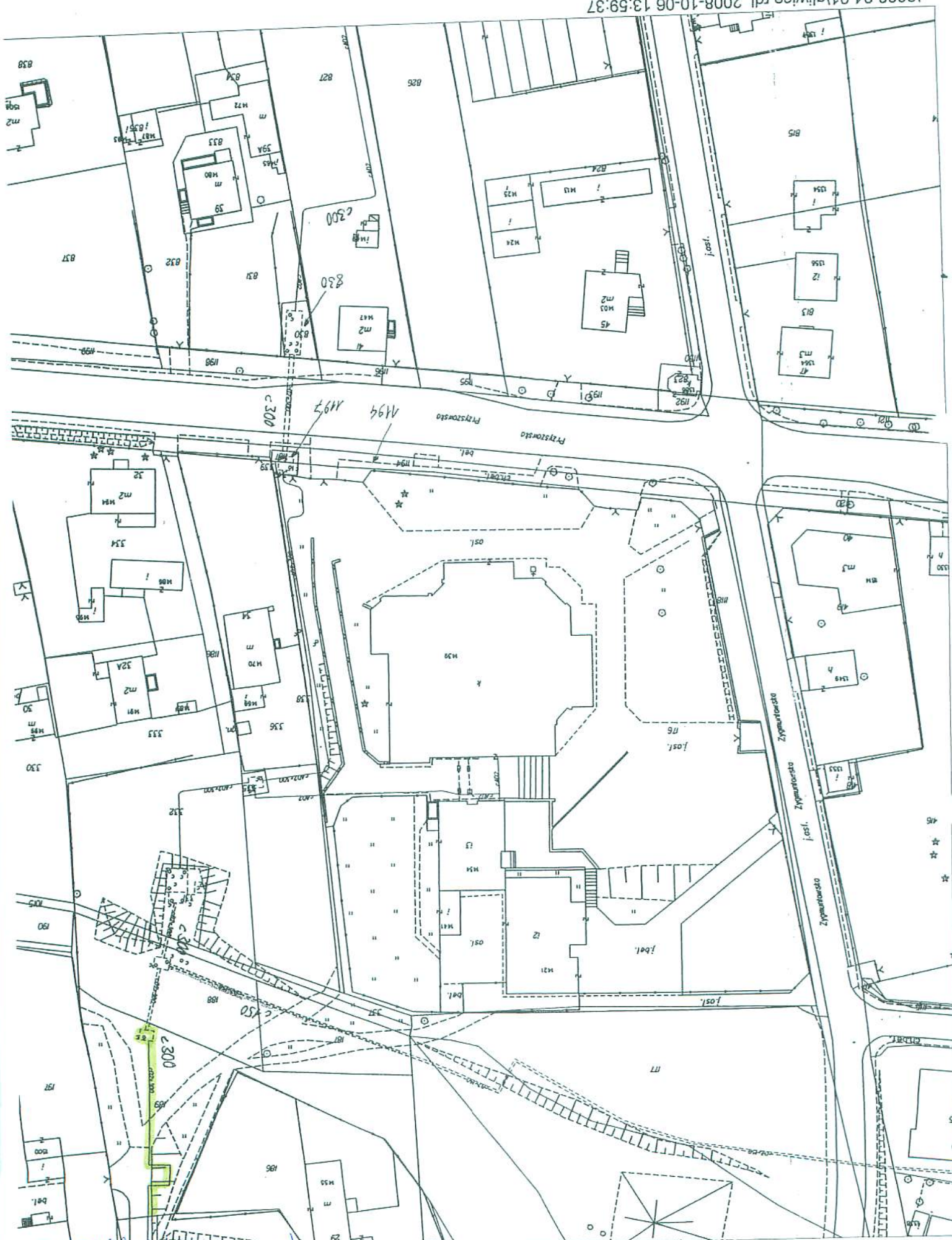
Załącznik nr 4 do zarządzenia
nr PM-6611/10z dnia 14.11.10



dot. działki nr 188

Załącznik nr 5 do Zarządzenia
Nr PM-66/11/10 z dnia 17.11.2010





Kawca nr 6 do zarządku
nr 3m-661/10 z dnia 17.10.10

dot. działki nr 189



Niniejsza mapa stanowi własność
 Przedsiębiorstwa Energetyki Cieplnej-Gliwice Sp. z o.o.
 44-100 Gliwice ul. Wolskiej Tamy 135
 Wyłącznie do użytku wewnętrznego.
 Powielanie zabronione.
 Wydruk wykonano wykonał odebrał
 Gliwice, dnia 06.10.2008 *[Signature]*

Wzrostanie nr 8 do zarządzenia
 nr 3M/GM/10 z dnia 17.11.10

def. dostaw nr 937

dot. detalii nr 830

zakupić nr 9 do sprzedaży
nr PM-601M NO 2 dnio 17.11.2010



dot. detaliz m. 1015

zawieszanie m. 11 do zawieszania
w PM-GG1110 z dnia 13.11.10

